

# Северна Африка

По-голямата част от Северна Африка е заета от най-голямата гореща пустиня в света — Сахара. Река Нил тече през Египет и Судан, преди да се влее в Средиземно море. Край нейните брегове фермерите берат маслини и портокали, които продават на оживените пазари. В сухите райони на юг от Сахара хората с мъка отглеждат реколта и затова са животновъди.



## КАБО ВЕРДЕ

Прая

Пирамидите в Гиза са построени преди около 4500 години. Те са гробници на фараони — древните владетели на Египет.

Голямата джамия в Джене, построена от кирпич, е най-голямата забележителност в Мали.





Оран

★ Алжир

★ Тунис

ТУНИС

СРЕДИЗЕМНО МОРЕ

★ Триполи

● Мисрата

● Бенгази

Ка̀иро, на брега на река Нил, е един от най-големите и най-стари градове в Африка.

АЛЖИР

Оазис наричаме място в пустинята, където обикновено има извор на вода. Там могат да виреят растения и животни.

ЛИБИЯ

● Александрия

пирамидите в Гиза

★ Кайро

● Гиза

ЕГИПЕТ

река Нил

фелука

ПУСТИНЯ САХАРА



финикова палма

оазис




туарег



камила

Хората от пустинните племена като туарегите обикалят пустинята с камили и търгуват с платове, сол и подправки.



ЧЕРВЕНО МОРЕ

● Порт Судан



лисица фенек

● Омдурман

★ Хартум

ЕРИТРЕЯ

река Нигер

НИГЕР

ЧАД

★ Ниамей

Чад езеро

★ Нджамена

СУДАН

БЕНИН

НИГЕРИЯ

КАМЕРУН

ЦЕНТРАЛНО АФРИКАНСКА РЕПУБЛИКА

ЮЖЕН СУДАН

ЕТИОПИЯ





## Западна и Централна Африка

На западния африкански бряг е горещо и влажно. На този климат виреят маслената палма и какаовото дърво. В района има многолюдни градове като Лагос в Нигерия. На север е по-сухо, а вятърът от пустинята засипва равнините с пясък. Централна Африка се намира край екватора. В басейна на река Конго има гъста тропическа гора.



НИГЕР

Нигерия е страната с най-голямо население в Африка – над 200 милиона души.

СУДАН

ЧАД

Кано

сладки картофи  
ямс

НИГЕРИЯ

Абуджа

река Бенуе

КАМЕРУН

Порт Харкорт

връх Камерун

Яунде

Бангуи

ЦЕНТРАЛНО-АФРИКАНСКА РЕПУБЛИКА

Река Конго е дълга 4370 км. Тя е най-дълбоката река на Земята.

ЮЖЕН СУДАН

Горилите са най-едрите и най-силни човекоподобни маймуни. Те живеят в горите в Централна Африка.



планинска горила  
● Кисангани

Малабо  
остров Биоко  
САО ТОМЕ И ПРИНСИПИ

Сиудад де ла Плас

ЕКВАТОРИАЛНА ГВИНЕЯ



окапи

ДЖУНГЛАТА НА КОНГО

УГАНДА

РУАНДА

БУРУНДИ  
ТАНЗАНИЯ

Сао Томе

Либървил  
ГАБОН

КОНГО

ДЕМОКРАТИЧНА РЕПУБЛИКА КОНГО


Бразавил

Киншаса

Мбужи-Майи ●

КАБИНДА (АНГОЛА)

нилски крокодил



Лубумбаши ●

АНГОЛА

ЗАМБИЯ

Открийте на картата три държави, които съдържат „Гвинея“ в наименованията си, и две, които съдържат „Конго!“

# Източна Африка

Лъвове преследват стадата от слонове, зебри и жирафи, пасящи в саваната — тая обширна тревиста равнина, осеяна с камъни и бодливи дървета. На запад красиви езера запълват дълбоките клисури на Източноафриканската рифтова долина. На изток е Индийският океан с островите си и плажовете от фин пясък. Има и оживени пристанища като Момбаса и Дар ес Салаам.



## Да научим суахили

здравей *habari* (хабари)  
довиждане *kwahegi* (куахери)  
благодаря *asante* (асанте)

Много народи в Източна Африка разбират и общуват на езика суахили, особено в Кения и Танзания.

Преди около 800 години църкви, подобни на тази, били изсечени в скалите в Северна Етиопия..

ЧЕРВЕНО МОРЕ

★ Асмара

ЕРИТРЕЯ

скална църква

ДЖИБУТИ АДЕНСКИ ЗАЛИВ

★ Джибути

ЕТИОПИЯ



зебра

СОМАЛИЛЕНД

СОМАЛИЙСКИ ПОЛУОСТРОВ

★ Адис Абеба

СУДАН

Река Сини Нил

Река Бели Нил

В Южен Судан река Бели Нил пресича една от най-големите по площ блатисти области в света — Суф.

Блато Суф



ЮЖЕН СУДАН

★ Джуба

Източноафриканската рифтова долина е дълъг разлом в земната повърхност. Той достига от Етиопия до Мозамбик.

СОМАЛИЯ

★ Могадишу

КЕНИЯ

УГАНДА

Планина Кения

★ Кампала

Кисуми

човек от племето масаи

РУАНДА

★ Кигали

връх Нгалиема

РУВЕНДЗОРИ

★ Найроби

Килиманджаро

БУРУНДИ

★ Гитега

Мванза

★ Момбаса

Килиманджаро е най-високият връх в Африка. Той е покрит със сняг цяла година.

остров Пемба

остров Занзибар

ДЕМОКРАТИЧНА РЕСПУБЛИКА КОНГО

бодлива акация

★ Додома

★ Дар ес Салаам  
остров Мафия

ТАНЗАНИЯ



африкански слон

ЗАМБИЯ

МОЗАМБИК

МАЛАВИ

Галапоска костенурка

★ Виктория

★ СЕЙШЕЛИ

Африканският слон е най-егрото сухоzemно животно на Земята.

ИНДИЙСКИ ОКЕАН

АТЛАНТИЧЕСКИ  
ОКЕАН

ДЕМОКРАТИЧНА  
РЕПУБЛИКА КОНГО

Велико Зимбабве бил  
построен от камък преди  
между 1000 и 6000 години.  
Днес от града са останали  
само руини.

ТАНЗАНИЯ

Местните хора наричат  
водопада Виктория „гърмящ  
гим“ заради оглушителния  
шум и пръските вода.

ПУСТИНЯ  
НАМИБ

НАМИБИЯ

Свакопмунд

Виндхук

пясъчни дюни

Когато студеният въздух  
от Атлантическия океан  
срещне горещия от  
пустинята Намиб, се  
образуват гъсти мъгли.

БОТСВАНА

ПУСТИНЯ КАЛАХАРИ

Габороне

Оранжева река

ЮЖНА  
АФРИКА

Кейптаун

НОС ДОБРА  
НАДЕЖДА

планина Тейбъл

Порт Елизабет

БОТСВАНА

ПУСТИНЯ КАЛАХАРИ

Габороне

Претория

Йоханесбург

Лобамба

Масеру

ДРАКОНОВИ  
ПЛАНИНИ


ЛЕСОТО

Луанда

Бенгела

Уамбо

АНГОЛА



львов

ЗАМБИЯ

водопад Виктория

Лусака

Ливингстън

Хараре

Булавайо

Руини на Великото Зимбабве



баобаб

МАЛАВИ

Лилонгве

Блантайър



хипопотам

езеро Малави

река Замбези

МОЗАМБИК

Бейра

Мбабане

Мапуто

ЕСВАТИНИ

Дърбан

МОЗАМБИКСКИ ПРОТОК





ИНДИЙСКИ  
ОКЕАН

На остров  
Мадагаскар живеят  
уникални животни,  
които не могат да се  
видят другаде на Земята —  
пухкави лемури, всякакви  
разновидности пъстри  
гущери и стотици видове  
жаби и птици.

Златната мина Мпоненг в  
Южна Африка е най-  
гълбоката в света. Тя се  
спуска до 4 км под земята.

## КОМОРСКИ ОСТРОВИ

★ Морони

МАЙОТ  
(ФРАНЦИЯ)

## МАДАГАСКАР

★ Антананариво

котешки лемур



## МАВРИЦИЙ

★ Порт  
Луи

РЕЮНИОН  
(ФРАНЦИЯ)

# Южна Африка

Езерото Малави е тихо и спокойно, но водопадът Виктория на река Замбези вдига оглушителен грохот. Полетата и фермите в Южна Африка страдат, когато не вали дъжд. Пустините Намиб и Калахари са едни от най-горещите и най-сухите на Земята. В мините на Южна Африка добиват злато и диаманти, а на мекия климат в най-южните райони се отглеждат грозде, ябълки и праскови.